Образец по чл. 53, ал. 6 от НСТ

Одобрил: инж. Атанас Маслеев
/и имс, фамилия и подпис/

дата: 23.09.2025
№ и дата на удостоверението за упражняване на лесовъдска практика: 10170/13.01.2014

Утвърдил: .....
имс, фамилия / подпис
/попълва се само в случаите на чл. 53, ал. 4 от НСТ/
дата: ..... г.,
№ и дата на удостоверението за упражняване на лесовъдска практика: .....

ТЕХНОЛОГИЧЕН ПЛАН № 1

За добив на дървесина от отдел 1029 подотдел „НН"
ПТП ДГС/ДЛС/УОГС ..... /попълва се само за държавни гори/
Община Девин; Землище гр. Девин
имот с (кадастрален идентификатор/КВС) № ....., /попълва се само за недържавни гори/

I. Схема за добива на дървесина от насаждението

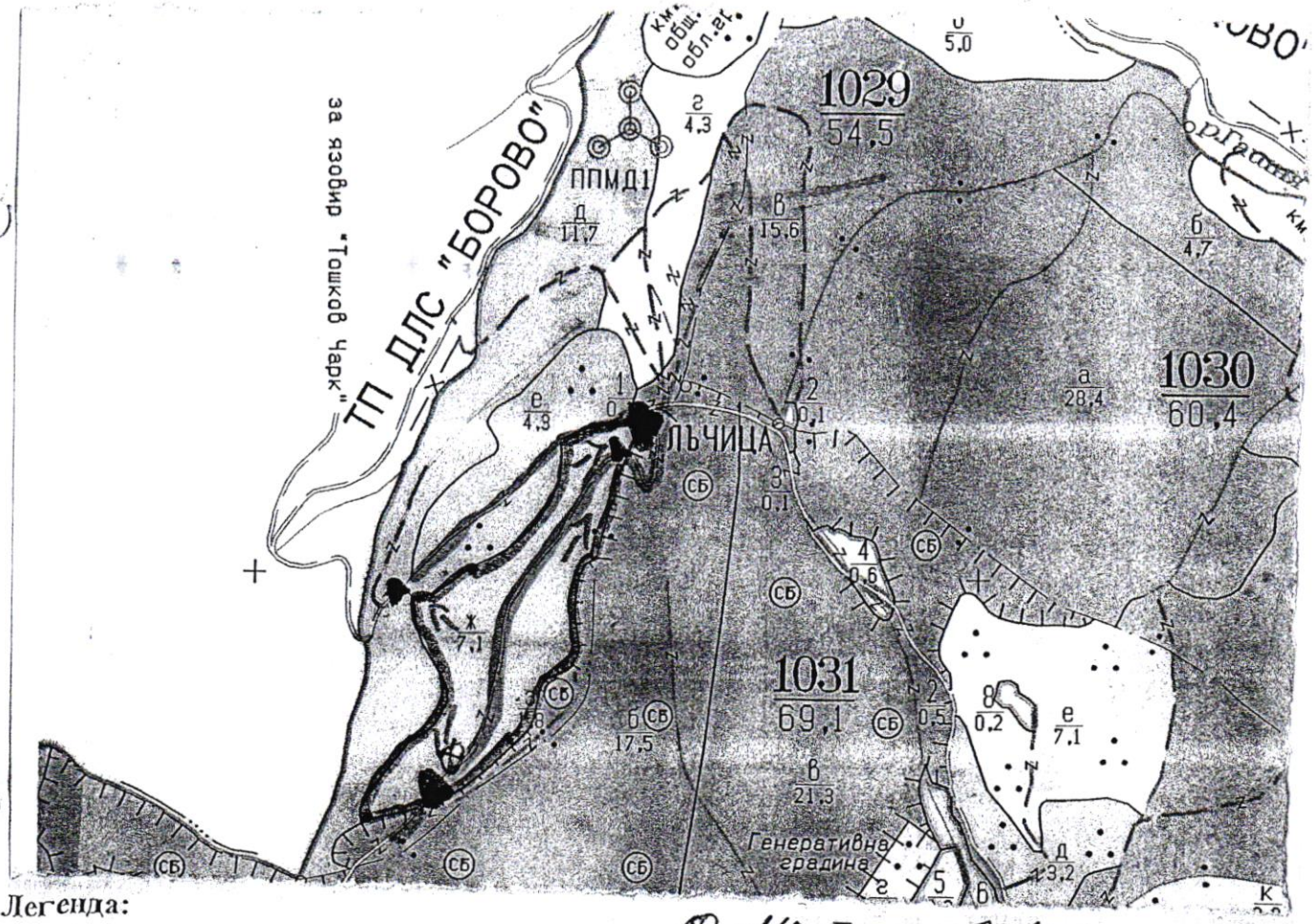

Легенда:

- ±±±± проектирани коларски вр. извозни пътища
- - - - - - съществуващи извозни пътища
- съществуващ автомобилен път
- просека
- Граници на насаждението
- ⊗ - Място за ГСМ
- »»»» проектирани тракторни вр. извозни пътища
- ▲▲▲ временен склад
- xxxxxx трасе на въжена линия
- =+=+=+= проектиран автомобилен път
- → Посока на извоз

На схемата задължително се нанасят контурите на насаждението/имота, съществуващите и проектирани временни горски пътища, просеките, просеките за въжени линии, извозни пътища, временни складове както и връзката им със съществуващата автомобилна пътна мрежа.

II. Характеристика на насаждението

1. Вид на сечта Пробирка / интензивност 15 %
Втори вид сеч ..... / интензивност ..... %
2. Площ на подотдела 7,1 ха Размер на сечището 7,1 ха
3. Състав по план/програма б.бв, ела2, си, ела6, си3, бб1, действителен б.бор6, ела2, си2, бук, ела6, си3, бб1.
4. Запас на 1 ха: с клони 496 куб.м/ха, без клони 425 куб. м/ха.
5. Среден наклон на терена 25 градуса.

дърв. вид / категория	бор	смре	ела		дърв. вид / категория	бор	смре	ела	бук		
едра	158	66	108		дребна	4	–	1	–		вър
средна	64	10	25		дърва	82	18	22	12		пица

7. Наличие и характеристика на подраста преди сечта (състав, възраст, средна височина, % на покритие) ела 6, см 3, бор 1 около 25 год възраст с височина 3 метра

8. Средно извозно разстояние 1,20 м;

9. Други характеристики на насаждението (*тоководища, семенища, надземни дървета, сервитутни, защитени територии, Натура 2000, защитени видове описани в доклада за гори с висока консервационна стойност, мъртвина дървесина, кобрейши зони, биологично разнообразие и др.*)
Натура 2000: BG0001030 (Родопи-Западни, местообитание 91ОА Защитена зона местообитания, ГВКС1, ГВКС2, ГВКС6

II. Технологични указания и параметри на технологичната инфраструктура

1. Дървесината в насаждението да се добива при спазване на технологичната схема по т. I

2. Сечта ще се извършва с (моторен трион, ръчно, машини; кастренето на отсечените стъбла се извършва в сечище, на временен склад)

3. Извозът от сечището до временните складове ще се осъществява с специализирана горска техника и животинска теглителна сила

на (цели стъбла, дълги/къси секции, сортименти, чипс и др.; с влачене по терена, изцяло натоварени)

4. Проектирани нови горски автомобилни пътища съгласно Наредба 5 за строителството в горските територии без промяна на предназначението им: дължина ..... м. широчина ..... м.

5. Изграждане/ремонт на временни извозни горски пътища (вярното се подчертава):

5.1. Тракторни – допустимо разстояние между тях ..... м (не по-малко от 40 м), дължина ..... м, широчина 4 м.

5.2. Коларски - разстояние между тях..... м (не по-малко от 40 м), дължина ..... м, широчина ..... м

6. Просеки за въжени линии: ..... бр.
допустимо разстояние между просеките ..... м., дължина ..... м.; широчина ..... м.

7. Направа на просеки ..... бр.
допустимо разстояние между тях ..... м., дължина ..... м., широчина ..... м.

8. Изграждане на нови временни складове (бр., площ в ха) Ще се използват стари такива

9. Мерки за опазване на оставащите на корен дървета, подраста, младиняка и почвата Правилно определяне посоката на повалянe на маркираните дървета

10. Начини на почистване на сечището Равномерно разхвърляне по цялата п

11. Материалите ще се извозят до временен склад Пемица

когато мястото на временния склад няма данни, позволяващи точното му определяне или попада извън мащаба на схемата по т. I, се посочват географските му координати в градуси, минути и секунди.

12. Други указания: Да не се разхвърля отпадък върху възобновените места

Да се изнасят битовите отпадъци от сечището извън горските територии на определените за това места.

13. Всички операции по подготвителните и основните работи да се извършват съгласно изискванията на Правилника за здравословни и безопасни условия на труд в горите и правилата за противопожарна безопасност в горите.

Изготвил: Гюрсел Шаид /подпис, име и фамилия/
дата: 23.09.2025,
Място на издаване: ТПДК-извора" гр Девин
№ и дата на удостоверението за упражняване на лесовъдска практика: 4288/27.11.2014г.

ЗАПОЗНАТ с технологичния план: ...../попълва се след издаването на позволителното за сеч/
Лицето по чл. 108, ал. 2 от ЗГ, на което е издадено позволително за сеч № .....

/ трите имена, подпис, дата /

Образец по чл. 53, ал. 6 от НСТ

Одобрил: ..... мл. Атанас Маспрев
/име, фамилия и подпис/

дата: 23.09.2025
№ и дата на удостоверението за упражняване на лесовъдска практика: 10170/13.01.2014

Утвърдил: .....
име, фамилия / подпис: .....
/попълва се само в случаите на чл. 53, ал. 4 от НСТ/
дата: ..... г.,
№ и дата на удостоверението за упражняване на лесовъдска практика: .....

ТЕХНОЛОГИЧЕН ПЛАН № 1

За добив на дървесина от отдел 1032 подотдел „а"
ПТП ДГС/ДЛС/УОГС „Извора" /попълва се само за държавни гори/
Община „Девин"; Землище гр. Девин;
имот с (кадастрален идентификатор/КВС) №....., /попълва се само за недържавни гори/

I. Схема за добива на дървесина от насаждението

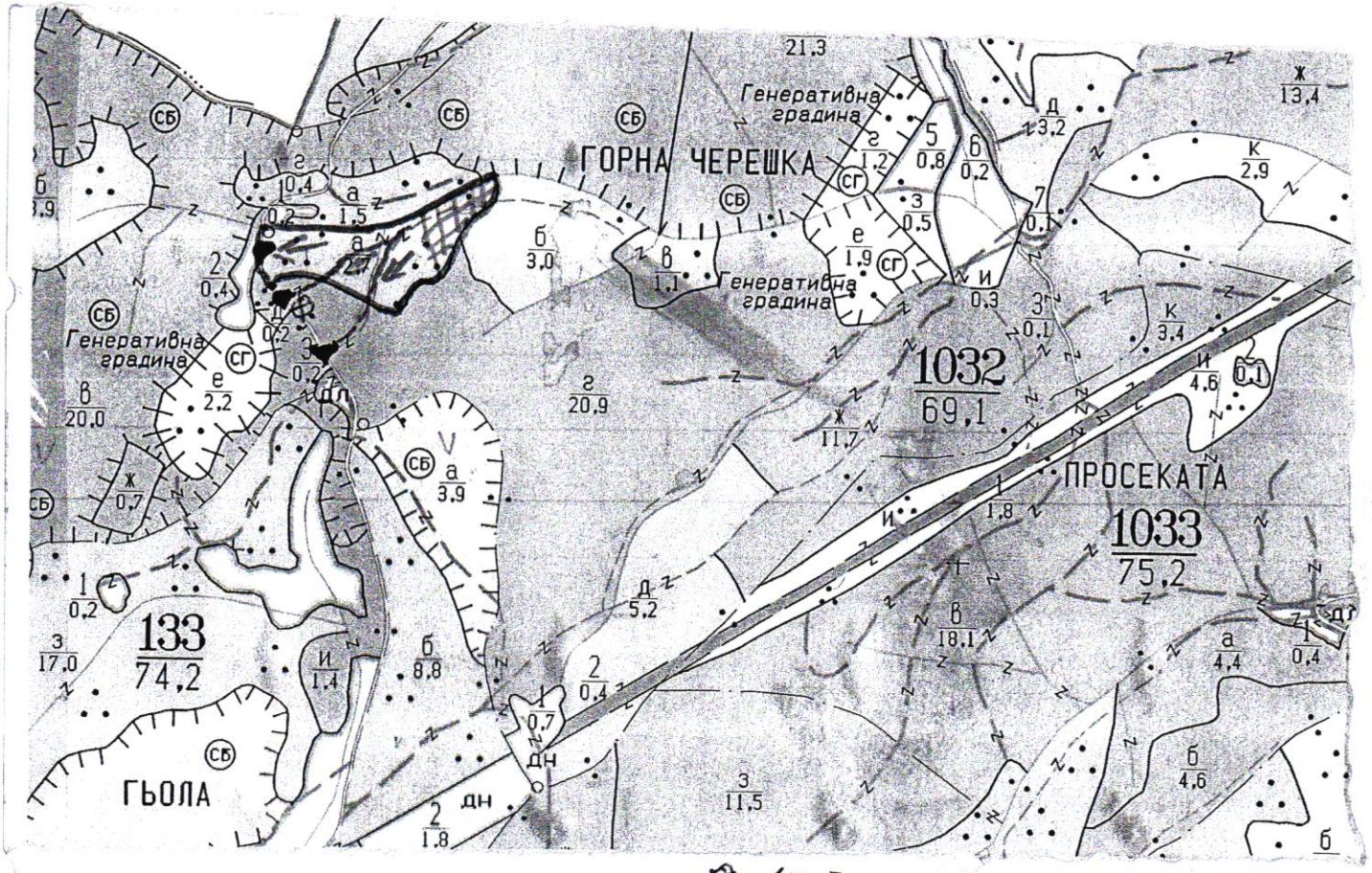

Легенда:

- ±±±± проектирани коларски вр. извозни пътища
- ——— съществуващи извозни пътища
- ═══ съществуващ автомобилен път
- ~~~~ просека
- ——— граница на насаждението
- ⊗ - Място за зареждане на ГСМ
- - Немаркирана площ
- »»»» проектирани тракторни вр. извозни пътища
- ▲▲▲ временен склад
- xxxxxx трасе на въжена линия
- =+=+=+= проектиран автомобилен път
- —> Посока на извоз

На схемата задължително се нанасят контурите на насаждението/имота, съществуващите и проектирани временни горски пътища, просеките, просеките за въжени линии, извозни пътища, временни складове както и връзката им със съществуващата автомобилна пътна мрежа.

II. Характеристика на насаждението

1.Вид на сечта Пробирка / интензивност 20 %
Втори вид сеч ..... / интензивност ..... %
2.Площ на подотдела 2,7 ха Размер на сечището 2,1 ха
3. Състав по план/програма бб6, см4, бук, см5, ела5, действителен б бар5, см4, ела1, бук, см5, ел
4. Запас на 1 ха: с клони 474 куб.м/ха, без клони 380 куб. м/ха.
5. Среден наклон на терена 16 градуса.

дърв. вид / категория	б.бор	смърч	ела			дърв. вид / категория	б.бор	смърч	ела			
едра	26	16	7			дребна	1	1	–			вър
средна	18	11	–			дърва	42	10	1			пина

7. Наличие и характеристика на подраста преди сечта (състав, възраст, средна височина, % на покритие) См.5, ела 5 около 10 годишна възраст и височина 2м.

8. Средно извозно разстояние 140м;

9. Други характеристики на насаждението (*токовища, сватбовища, надлесни дървета, сервитути, защитени територии, Натура 2000, защитени видове описани в доклада за гори с висока консервационна стойност, мъртва дървесина, вододайни зони, биологично разнообразие и др.*)

Натура 2000: BG0001030 (Родопи-Западни)
Защитена зона местообитания, ГВКС1, ГВКС6

II. Технологични указания и параметри на технологичната инфраструктура

1. Дървесината в насаждението да се добива при спазване на технологичната схема по т. I

2. Сечта ще се извършва с (моторен трион, ръчно, машини; кастренето на отсечените стъбла се извършва: в сечище, на временен склад) .....

3. Извозът от сечището до временните складове ще се осъществява с ъс специализирана горска техника и животинска теглителна сила на (цели стъбла, дълги/къси секции, сортименти, чипс и др.; с влачене по терена, изцяло натоварени).....

4. Проектирани нови горски автомобилни пътища съгласно Наредба 5 за строителство в горските територии без промяна на предназначението им: дължина ...–...м. широчина ...–...м.

5. Изграждане/ремонт на временни извозни горски пътища (вярното се подчертава):

5.1. Тракторни – допустимо разстояние между тях ...–...м (не по-малко от 40 м), дължина ...–...м, широчина 4 м.

5.2. Коларски - разстояние между тях...–...м (не по-малко от 40 м), дължина ...–...м, широчина ...–...м

6. Просеки за въжени линии: ...–... бр.
допустимо разстояние между просеките ...–... м., дължина ...–... м., широчина ...–... м.

7. Направа на просеки ...–...бр.
допустимо разстояние между тях ...–...м., дължина ...–...м., широчина ...–... м.

8. Изграждане на нови временни складове (бр., площ в ха) Ще се използват стари такива

9. Мерки за опазване на оставащите на корен дървета, подраста, младиняка и почвата Правилно определяне посоката на поваляне на маркираните дървета

10. Начини на почистване на сечището Равномерно разхвърляне на отпада по цялата площ

11. Материалите ще се извозят до временен склад. Гьола
когато мястото на временния склад няма данни, позволяващи точното му определяне или попада извън мащаба на схемата по т. I, се посочват географските му координати в градуси, минути и секунди.

12. Други указания Да не се разхвърля отпада върху възобновените места.

Да се изнасят битовите отпадъци от сечището извън горските територии на определените за това места.

13. Всички операции по подготвителните и основните работи да се извършват съгласно изискванията на Правилника за здравословни и безопасни условия на труд в горите и правилата за противопожарна безопасност в горите.

Изготвил: [signature] Гюрсел Шаиб /подпис, име и фамилия/
дата: 23.09.2025г.,
Място на издаване ТП „ДЛС-Извора" гр. Девин
№ и дата на удостоверението за упражняване на лесовъдска практика: 4888/27.11.2011г

ЗАПОЗНАТ с технологичния план: ...../попълва се след издаването на позволителното за сеч/
Лицето по чл. 108, ал. 2 от ЗГ, на което е издадено позволително за сеч № .....

/ трите имена, подпис, дата - /
№ и дата на удостоверението за упражняване на лесовъдска практика:

Образец по чл. 53, ал. 6 от ПСТ

Одобрил: [illegible]
/имс, фамилия и подпис/

дата 01.10.2021

№ и дата на удостоверението за упражняване на лесовъдска практика: [illegible]

Утвърдил

имс, фамилия / подпис
/попълва се само в случаите на чл. 53, ал. 4 от ПСТ/
дата ..... г.,
№ и дата на удостоверението за упражняване на лесовъдска практика: .....

ТЕХНОЛОГИЧЕН ПЛАН № 1

За добив на дървесина от отдел 3 подотдел „Ж"
На ТП ДГС/ДЛС/УОГС Извора /попълва се само за държавни гори/
Община Девин; Землище гр. Девин;
имот с (кадастрален идентификатор/КВС) №....., /попълва се само за недържавни гори/

I. Схема за добива на дървесина от насаждението

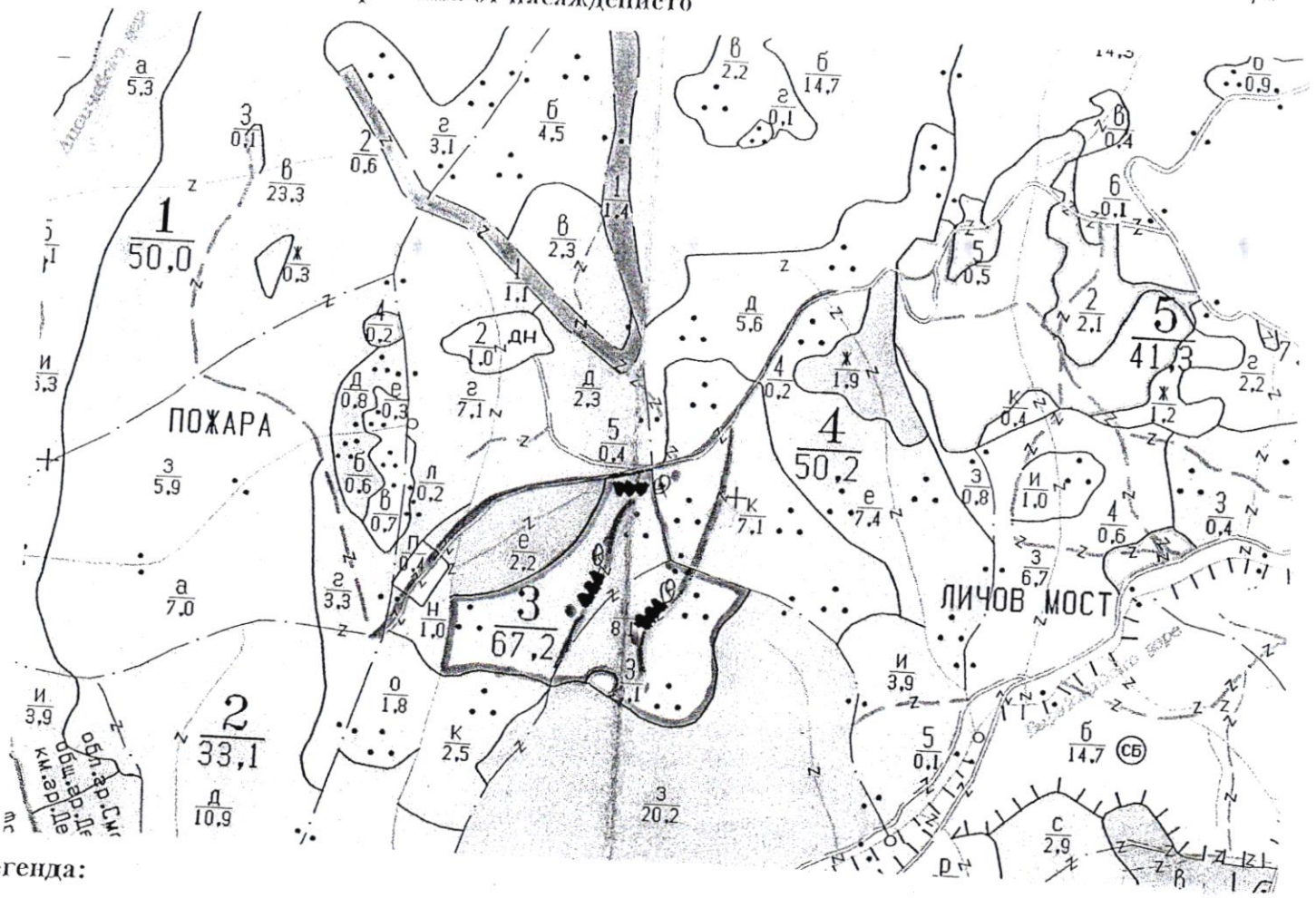

Легенда:

- ±±±± проектирани коларски вр. извозни пътища
- - - - - - съществуващи извозни пътища
- съществуващ автомобилен път
- просека
- граница на насаждение
- »»»»» проектирани тракторни вр. извозни пътища
- ▲▲▲ временен склад
- xxxxxx трасе на въжена линия
- =+=+=+= проектиран автомобилен път
- ⊕ място за ТТМ
- Място за Битови отпадъци

На схемата задължително се нанасят контурите на насаждението/имота, съществуващите и проектирани временни горски пътища, просеките, просеките за въжени линии, извозни пътища, временни складове както и връзката им със съществуващата автомобилна пътна мрежа.

II. Характеристика на насаждението

1. Вид на сечта пробирка 15%
Втори вид сеч ...../ интензивност .....%
2. Площ на подотдела 8,1 ха Размер на сечището 8,1 ха
3. Състав по план/програма б.б 10 см, Ела, бук, бреза см действителен б.б 8 см, Ела, бук, бреза см
4. Запас на 1 ха: с клони 312 куб.м/ха, без клони 258 куб. м/ха.
5. Среден наклон на терена 14

дърв. вид / категория	Бб	См	Ела			дърв. вид / категория	Бб	См	Ела			
сдра	51	1	4			дребна	13	—	1			вър
средна	107	2	6			дърва	39	1	—			шина

7. Наличие и характеристика на подраста преди сеча (състав, възраст, средна вис. очила, % на покритие) ..См 10; възраст 10 год. в сечта около 1 м.бр.

8. Средно извозно разстояние ..120м.;

9. Други характеристики на насаждението (*поясища, светбовища, надлесни дървета, серни пунти, защитени територии, Натура 2000, защитени видове описани в доклада за гори с висока консервационна стойност, мъртвинки дървостои, вододайни зони, биологично разнообразие и др.*)
..Натура 2000: BG 0001030

II. Технологични указания и параметри на технологичната инфраструктура

1. Дървесината в насаждението да се добива при спазване на технологичната схема по т. I

2. Сечта ще се извършва с (моторен трион, ръчно, машини; кастренето на отсечените стъбла се извършва в сечище, на временен склад) БМТ, кастренето на отсечените стъбла се ..извършва в сечището

3. Извозът от сечището до временните складове ще се осъществява с..животинска тяга и специализирана горска техника
на (цели стъбла, дълги/къси секции, сортименти, чипс и др.; с влачене по терена, изцяло натоварени)...

4. Проектирани нови горски автомобилни пътища съгласно Наредба 5 за строителството в горските територии без промяна на предназначението им: дължина .....м. широчина .....м.

5. Изграждане/ремонт на временни извозни горски пътища (вярното се подчертава):

5.1. Тракторни – допустимо разстояние между тях .....м (не по-малко от 40 м), дължина .....м, широчина 4 м.

5.2. Коларски - разстояние между тях.....м (не по-малко от 40 м), дължина .....м, широчина ... м

6. Просеки за въжени линии: ..... бр.
допустимо разстояние между просеките ..... м., дължина ..... м., широчина ..... м.

7. Направа на просеки .....бр.
допустимо разстояние между тях .....м., дължина .....м., широчина ..... м.

8. Изграждане на нови временни складове (бр., площ в ха) .....

9. Мерки за опазване на оставащите на корен дървета, подраста, младиняка и почвата По време на сеча и извоза да се опазят оставащи на корен дървета и подраст

10. Начини на почистване на сечището Отпада да се разхвърля в сечището.....

11. Материалите ще се извозят до временен склад....Позбора.....
когато мястото на временния склад няма данни, позволяващи точното му определяне или попада извън мащаба на схемата по т. I, се посочват географските му координати в градуси, минути и секунди.

12. Други указания: Да се събират битовите отпадъци от горските територии и да се изхвърлят на определените за това места.....
Да се изнасят битовите отпадъци от сечището извън горските територии на определените за това места.

13. Всички операции по подготвителните и основните работи да се извършват съгласно изискванията на Правилника за здравословни и безопасни условия на труд в горите и правилата за противопожарна безопасност в горите.

Изготвил: Мирослав Гавдаров - МГ *(подпис, име и фамилия/*
дата: 26.07.24г.,
Място на издаване: т.р.с. Извора
№ и дата на удостоверението за упражняване на лесовъдска практика: 4475/30.09.2011

ЗАПОЗНАТ с технологичния план: ...../попълва се след издаването на позволителното за сеч/
Лицето по чл. 108, ал. 2 от ЗГ, на което е издадено позволително за сеч № .....
..... */ трите имена, подпис, дата =/*

Образец по чл. 53, ал. 6 от НСТ

Одобрил: [illegible]
/имс, фамилия и подпис/

дата 01.10.2014

№ и дата на удостоверението за упражняване на лесовъдска практика: [illegible]

Утвърдил: .....

имс, фамилия / подпис: .....
/попълва се само в случаите на чл. 53, ал. 4 от НСТ/

дата .....г.,

№ и дата на удостоверението за упражняване на лесовъдска практика: .....

ТЕХНОЛОГИЧЕН ПЛАН № 1

За добив на дървесина от отдел 5 подотдел „9"

На ТП ДГС/ДЛС/УОГС „Извора" /попълва се само за държавни гори/

Община Девин; Землище гр. Девин;

имот с (кадастрален идентификатор/КВС) №....., /попълва се само за недържавни гори/

I. Схема за добива на дървесина от насаждението

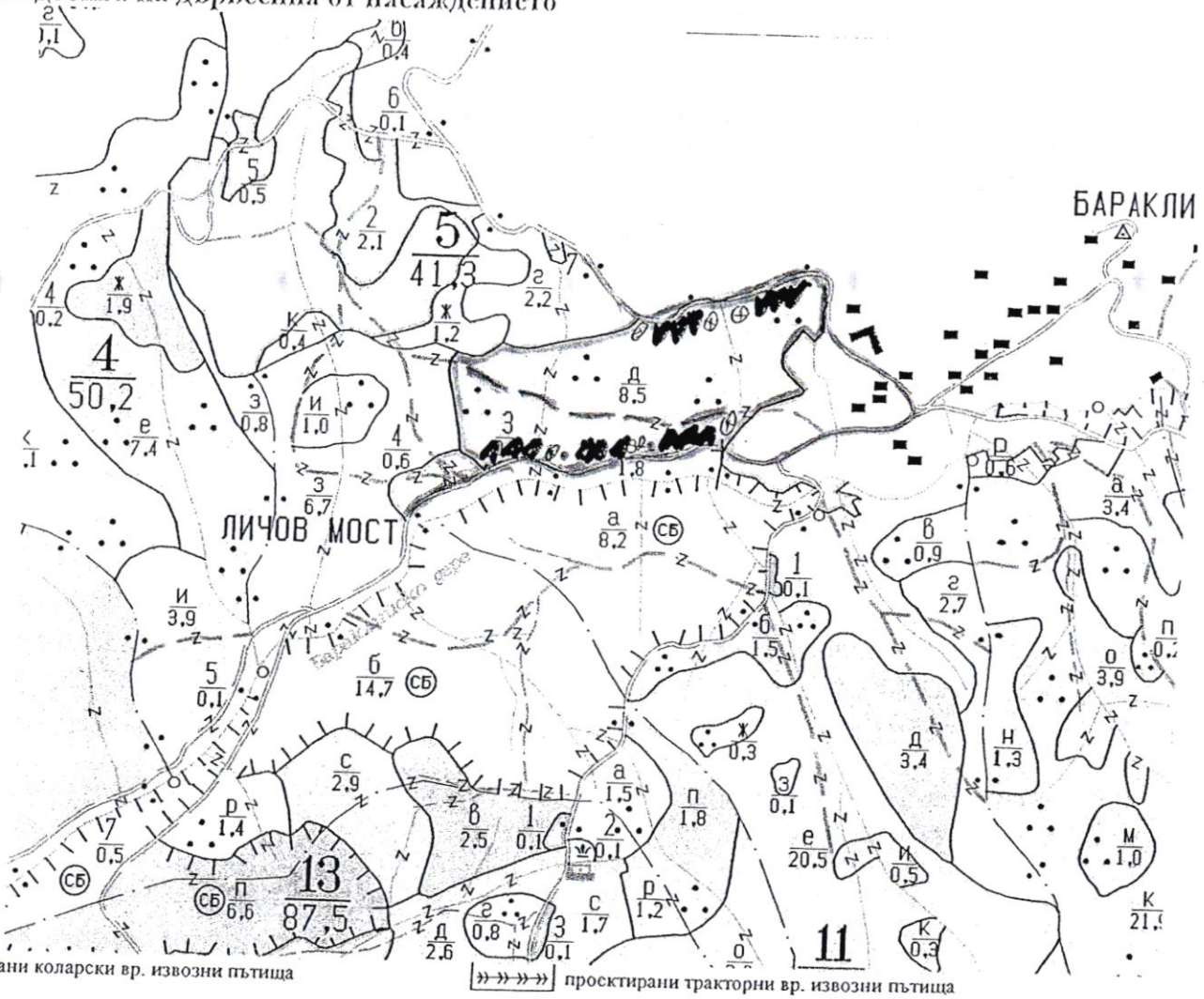

Легенда:

- ±±±± проектирани коларски вр. извозни пътища
- съществуващи извозни пътища
- съществуващ автомобилен път
- просека
- граница на насаждение
- проектирани тракторни вр. извозни пътища
- временен склад
- xxxxxx трасе на въжена линия
- проектиран автомобилен път
- место за ПЗМ
- место за битови отпадъци

На схемата задължително се нанасят контурите на насаждението/имота, съществуващите и проектирани временни горски пътища, просеките, просеките за въжени линии, извозни пътища, временни складове както и връзката им със съществуващата автомобилна пътна мрежа.

II. Характеристика на насаждението

1.Вид на сечта прорежда не 15 %/ интензивност .....%

Втори вид сеч ...../ интензивност .....%

2.Площ на подотдела 8,5 ха Размер на сечището 8,5 ха

3. Състав по план/програма 5.58; см2, действителен 5.58, см2

4. Запас на 1 ха: с клони 279 куб.м/ха, без клони 222 куб. м/ха.

5. Среден наклон на терена 11 градуса.

дърв. вид						дърв. вид						
категория	б.б	см				категория	б.б	см				
едра	22	10				дребна	11	2				вър
средна	61	21				дърва	26	15				нина

7. Наличие и характеристика на подраста преди сечта (състав, възраст, средна височина, % на покритие) ..... няма наличие на подраст .....

8. Средно извозно разстояние 100 ;

9. Други характеристики на насаждението (*токовища, сватбовища, надлесни дървета, сервитути, защитени територии, Натура 2000, защитени видове описани в доклада за гори с висока консервационна стойност, мъртва дървесина, вододайни зони, биологично разнообразие и др.*)

Натура 2000: BG 0001030

II. Технологични указания и параметри на технологичната инфраструктура

1. Дървесината в насаждението да се добива при спазване на технологичната схема по т. I

2. Сечта ще се извършва с (моторен трион, ръчно, машини; кастренето на отсечените стъбла се извършва в сечище, на временен склад) БМТ, кастренето на отсечените стъбла се извършва в сечището

3. Извозът от сечището до временните складове ще се осъществява с Животинска тяга и специализирана горска техника

на (цели стъбла, дълги/къси секции, сортименти, чипс и др.; с влачене по терена, изцяло натоварени) .....

4. Проектирани нови горски автомобилни пътища съгласно Наредба 5 за строителството в горските територии без промяна на предназначението им: дължина .....м. широчина .....м.

5. Изграждане/ремонт на временни извозни горски пътища (вярното се подчертава):

5.1. Тракторни – допустимо разстояние между тях .....м (не по-малко от 40 м), дължина .....м, широчина 4 м.

5.2. Коларски - разстояние между тях.....м (не по-малко от 40 м), дължина .....м, широчина ... м

6. Просеки за въжени линии: ..... бр.

допустимо разстояние между просеките ..... м., дължина ..... м., широчина ..... м.

7. Направа на просеки .....бр.

допустимо разстояние между тях .....м., дължина .....м., широчина ..... м.

8. Изграждане на нови временни складове (бр., площ в ха) .....

9. Мерки за опазване на оставащите на корен дървета, подраста, младиняка и почвата По време на сечта и извоза да се опазват оставащи на корен дървета и подраст

10. Начини на почистване на сечището Отпада да се разхвърля в сечището

11. Материалите ще се извозят до временен склад Баракли

когато мястото на временния склад няма данни, позволяващи точното му определяне или попада извън мащаба на схемата по т. I, се посочват географските му координати в градуси, минути и секунди.

12. Други указания: Да се събират битовите отпадъци от горските територии и да се изхвърлят на определените за това места

Да се изнасят битовите отпадъци от сечището извън горските територии на определените за това места.

13. Всички операции по подготвителните и основните работи да се извършват съгласно изискванията на Правилника за здравословни и безопасни условия на труд в горите и правилата за противопожарна безопасност в горите.

Изготвил: Мирослав Чавдаров – МЧ /*подпис, име и фамилия*/

дата: 26.07.24.,

Място на издаване: ТП ДЛС „Извора"

№ и дата на удостоверението за упражняване на лесовъдска практика: 4475/30.09.2011

ЗАПОЗНАТ с технологичния план: ...../попълва се след издаването на позволителното за сеч/

Лицето по чл. 108, ал. 2 от ЗГ, на което е издадено позволително за сеч № .....

/ трите имена, подпис, дата - /

Образец по чл. 53, ал. 6 от ПСТ

Одобрил: [signature]
/имс, фамилия и подпис/

дата: 01.10.2014

№ и дата на удостоверението за упражняване на лесовъдска практика: 10170/13.01.2014

Утвърдил: .....

имс, фамилия / подпис: .....
/попълва се само в случаите на чл. 53, ал. 4 от ПСТ/

дата: ..... г.,

№ и дата на удостоверението за упражняване на лесовъдска практика: .....

ТЕХНОЛОГИЧЕН ПЛАН № 1

За добив на дървесина от отдел 11 подотдел „С"

На ТП ~~ДГС/ДЛС/УОГС~~ „Извора" /попълва се само за държавни гори/

Община Девин; Землище гр. Девин;

имот с (кадастрален идентификатор/КВС) №....., /попълва се само за недържавни гори/

I. Схема за добива на дървесина от насаждението

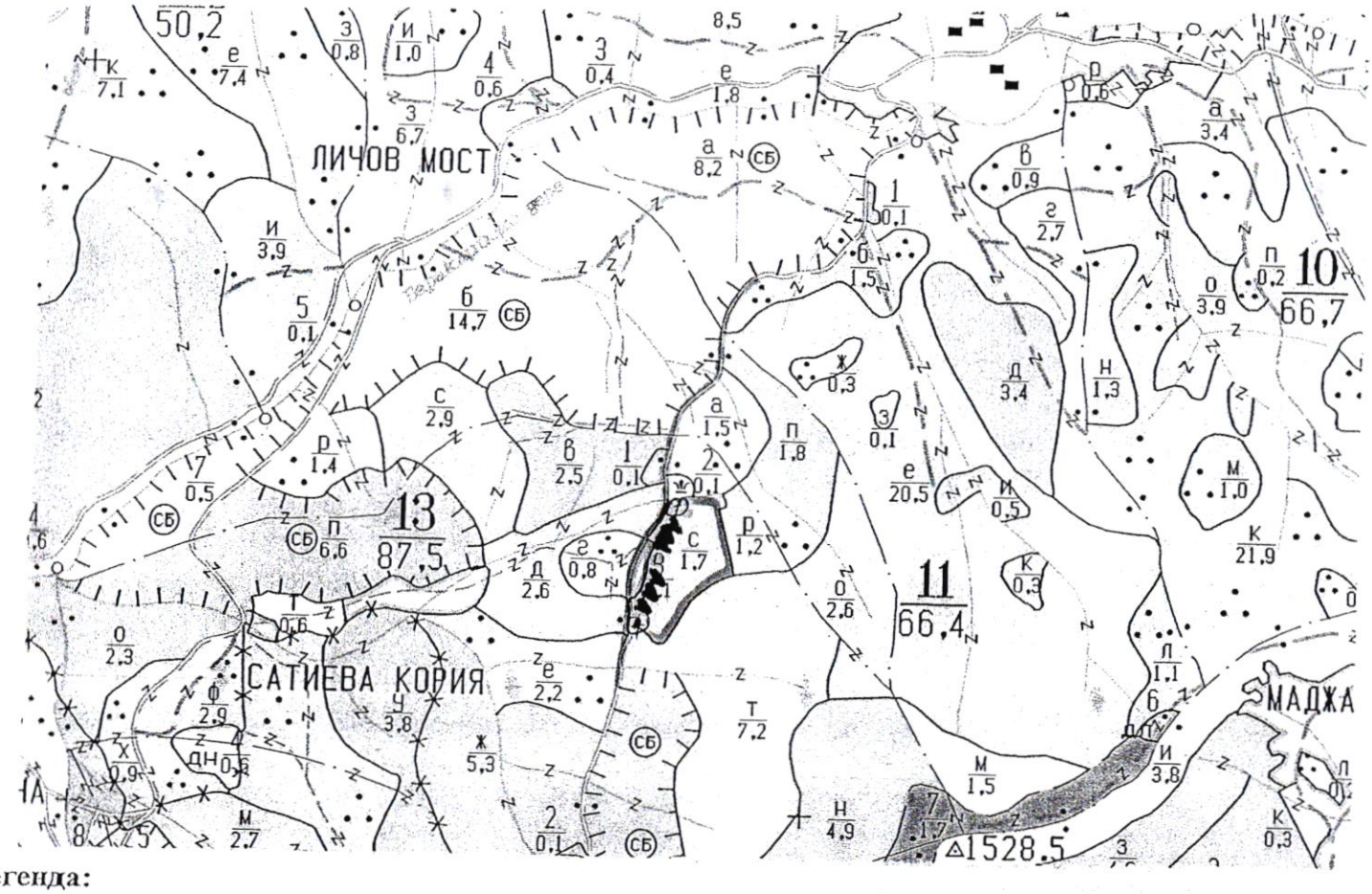

Легенда:

- ±±±± проектирани коларски вр. извозни пътища
- - - - - - съществуващи извозни пътища
- съществуващ автомобилен път
- просека
- граница на насаждение
- »»»»» проектирани тракторни вр. извозни пътища
- ▲▲▲ временен склад
- xxxxxx трасе на въжена линия
- =+=+=+= проектиран автомобилен път
- ⊕ място за ГПМ
- место за [illegible]

На схемата задължително се нанасят контурите на насаждението/имота, съществуващите и проектирани временни горски пътища, просеките, просеките за въжени линии, извозни пътища, временни складове както и връзката им със съществуващата автомобилна пътна мрежа.

II. Характеристика на насаждението

1.Вид на сечта пробирка 15% / интензивност .....%

Втори вид сеч ..... / интензивност .....%

2.Площ на подотдела 1,7 ха Размер на сечището 1,7 ха

3. Състав по план/програма Ела 8; б 52; см, действителен Ела 8; б 52; см

4. Запас на 1 ха: с клони 612 куб.м/ха – без клони 532 куб.м/ха

дърв. вид / категория	Ела	б.б	См			дърв. вид / категория	Ела	б.б	См			
едра	50	9	11			дребна	-	-	-			вър
средна	7	5	3			дърва	9	5	5			шина

7. Наличие и характеристика на подраста преди сечта (състав, възраст, средна височина, % на покритие) ..... Няма наличие на подраст .....

8. Средно извозно разстояние 150 м;

9. Други характеристики на насаждението (*токовища, сватбовища, надлесни дървета, сервитути, защитени територии, Натура 2000, защитени видове описани в доклада за гори с висока консервационна стойност, мъртва дървесина, вододайни зони, биологично разнообразие и др.*)

Натура 2000: BG0001030, местообитание 91BA

II. Технологични указания и параметри на технологичната инфраструктура

1. Дървесината в насаждението да се добива при спазване на технологичната схема по т. I

2. Сечта ще се извършва с (моторен трион, ръчно, машини; кастренето на отсечените стъбла се извършва в сечище, на временен склад) БМТ, кастренето на отсечените стъбла се извършва в сечището

3. Извозът от сечището до временните складове ще се осъществява с животинска сила и специализирана горска техника на (цели стъбла, дълги/къси секции, сортименти, чипс и др.; с влачене по терена, изцяло натоварени)...

4. Проектирани нови горски автомобилни пътища съгласно Наредба 5 за строителството в горските територии без промяна на предназначението им: дължина .....м. широчина .....м.

5. Изграждане/ремонт на временни извозни горски пътища (вярното се подчертава):

5.1. Тракторни – допустимо разстояние между тях .....м (не по-малко от 40 м), дължина .....м, широчина 4 м.

5.2. Коларски - разстояние между тях.....м (не по-малко от 40 м), дължина .....м, широчина ... м

6. Просеки за въжени линии: ..... бр.
допустимо разстояние между просеките ..... м., дължина ..... м., широчина ..... м.

7. Направа на просеки .....бр.
допустимо разстояние между тях .....м., дължина .....м., широчина ..... м.

8. Изграждане на нови временни складове (бр., площ в ха) .....

9. Мерки за опазване на оставащите на корен дървета, подраста, младиняка и почвата По време на сечта и извоза да се опазват оставащи на корен дървета и подраста

10. Начини на почистване на сечището .....

11. Материалите ще се извозят до временен склад... Баракли .....
когато мястото на временния склад няма данни, позволяващи точното му определяне или попада извън мащаба на схемата по т. I, се посочват географските му координати в градуси, минути и секунди.

12. Други указания: Да се събират битовите отпадъци от горските територии и да се изхвърлят на определените за това места.
Да се изнасят битовите отпадъци от сечището извън горските територии на определените за това места.

13. Всички операции по подготвителните и основните работи да се извършват съгласно изискванията на Правилника за здравословни и безопасни условия на труд в горите и правилата за противопожарна безопасност в горите.

Изготвил: Мирослав Чавдаров - МЧ /подпис, име и фамилия/
дата: 20.08.24 г.,
Място на издаване: Олс-Извора
№ и дата на удостоверението за упражняване на лесовъдска практика: 4475/30.09.2011

ЗАПОЗНАТ с технологичния план: ...../попълва се след издаването на позволителното за сеч/
Лицето по чл. 108, ал. 2 от ЗГ, на което е издадено позволително за сеч № .....

/ трите имена, подпис, дата - /

Образец по чл. 53, ал. 6 от ИСТ

Одобрил: ..... инж. Ганчо Чакъров
/име, фамилия и подпис/: .....
дата: 29.06.2016 г.,
№ и дата на удостоверението за упражняване на лесовъдска практика: 10170/13.01.2017

Утвърдил: .....
/име, фамилия/ подпис: .....
/попълва се само в случаите на чл. 53, ал. 4 от ИСТ/
дата: ..... г.,
№ и дата на удостоверението за упражняване на лесовъдска практика: .....

ТЕХНОЛОГИЧЕН ПЛАН № 1

За добив на дървесина от отдел 8 подотдел „в"
На ГП ДГС/ДЛС/УОГС Извора /попълва се само за държавни гори/
Община Девин; Землище Девин;
имот с (кадастрален идентификатор/КВС) №....., /попълва се само за недържавни гори/

I. Схема за добива на дървесина от насаждението

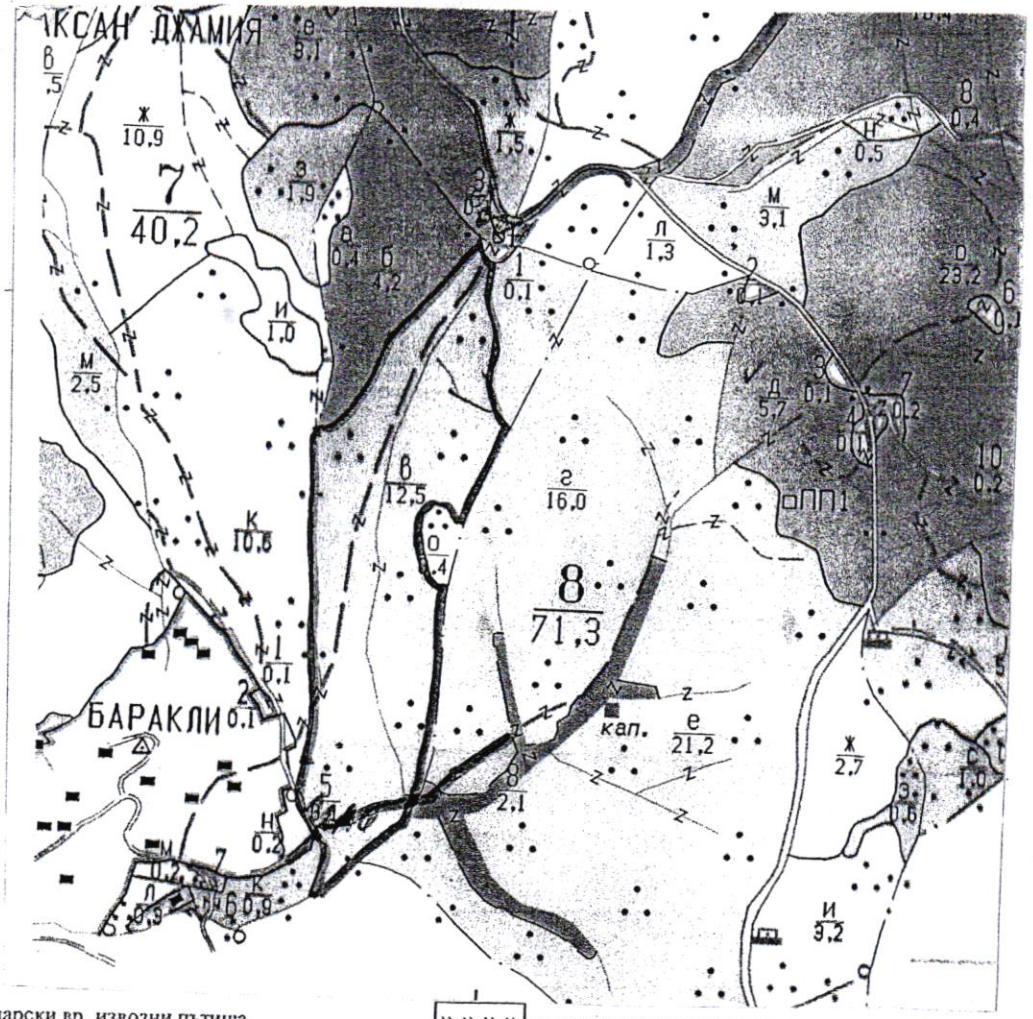

Легенда:

- ±±±± проектирани коларски вр. извозни пътища
- ------ съществуващи извозни пътища
- съществуващ автомобилен път
- просека
- граница на насаждение
- »»»»»» проектирани тракторни вр. извозни пътища
- ▲▲▲ временен склад
- xxxxxx трасе на въжена линия
- проектиран автомобилен път
- 8 място за ПМ

На схемата задължително се нанасят контурите на насаждението/имота, съществуващите и проектирани временни горски пътища, просеките, просеките за въжени линии, извозни пътища, временни складове както и връзката им със съществуващата автомобилна пътна мрежа.

II. Характеристика на насаждението

1.Вид на сечта ..... пробирка 10 % ..... / интензивност ..... %
Втори вид сеч ..... / интензивност ..... %
2.Площ на подотдела ..... 12,5 ..... ха Размер на сечището ..... 12,5 ..... ха
3. Състав по план/програма ..... 5Б 5Г, 1СМЗ, 1Ела, действителен ..... 5Б 5Г, 1СМЗ, 1Ела .....
4. Запас на 1-ха: с клони ..... 292 ..... куб.м/ха, без клони ..... 241 ..... куб. м/ха.
5. Среден наклон на терена ..... 21 ..... градуса.
6. Очакван добив от маркираната дървесина ..... 418 ..... дежана маса, куб.м

дърв. вид / категория	б.б	см	Ела	бук		дърв. вид / категория	б.б	см	Ела	бук		
едра	40	123	6	—		дребна	5	2	—	—		вър-
средна	78	33	5	—		дърва	78	30	1	17		шина

7. Наличие и характеристика на подраста преди сечта (състав, възраст, средна височина, % на покритие) .....

8. Средно извозно разстояние ..350..;

9. Други характеристики на насаждението (*токовища, сватбовища, надлесни дървета, сервитути, защитени територии, Натура 2000, защитени видове описани в доклада за гори с висока консервационна стойност, мъртва дървесина, вододайни зони, биологично разнообразие и др.*)

Натура 2000: Извън

II. Технологични указания и параметри на технологичната инфраструктура

1. Дървесината в насаждението да се добива при спазване на технологичната схема по т. I

2. Сечта ще се извършва с (моторен трион, ръчно, машини; кастренето на отсечените стъбла се извършва: в сечище, на временен склад) .....

3. Извозът от сечището до временните складове ще се осъществява с Животинска сила и специализирана горска техника

на (цели стъбла, дълги/къси секции, сортименти, чипс и др.; с влачене по терена, изцяло натоварени) .....

4. Проектирани нови горски автомобилни пътища съгласно Наредба 5 за строителството в горските територии без промяна на предназначението им: дължина .....м. широчина .....м.

5. Изграждане/ремонт на временни извозни горски пътища (вярното се подчертава):

5.1. Тракторни – допустимо разстояние между тях .....м (не по-малко от 40 м), дължина .....м, широчина 4 м.

5.2. Коларски - разстояние между тях.....м (не по-малко от 40 м), дължина .....м, широчина ... м

6. Просеки за въжени линии: ..... бр.

допустимо разстояние между просеките ..... м., дължина ..... м., широчина ..... м.

7. Направа на просеки .....бр.

допустимо разстояние между тях .....м., дължина .....м., широчина ..... м.

8. Изграждане на нови временни складове (бр., площ в ха) .....

9. Мерки за опазване на оставащите на корен дървета, подраста, младиняка и почвата По време на сечта и извоза да се опазват оставащите на корен дървета и подраста

10. Начини на почистване на сечището Отпада да се разхвърля в сечището

11. Материалите ще се извозят до временен склад Баректи

когато мястото на временния склад няма данни, позволяващи точното му определяне или попада извън мащаба на схемата по т. I, се посочват географските му координати в градуси, минути и секунди.

12. Други указания: Сечището да се подърза чисто от битови отпадъци

Да се изнасят битовите отпадъци от сечището извън горските територии на определените за това места.

13. Всички операции по подготвителните и основните работи да се извършват съгласно изискванията на Правилника за здравословни и безопасни условия на труд в горите и правилата за противопожарна безопасност в горите.

Изготвил: Мирослав Чавдаров - МЧ /подпис, име и фамилия/

дата: 29.08.25.,

Място на издаване ТП ДЛС-Извора

№ и дата на удостоверението за упражняване на лесовъдска практика: 4475/30.09.2011

ЗАПОЗНАТ с технологичния план: ...../попълва се след издаването на позволителното за сеч/

Лицето по чл. 108, ал. 2 от ЗГ, на което е издадено позволително за сеч № .....

/ трите имена, подпис, дата - /

№ и дата на удостоверението за упражняване на лесовъдска практика: .....

Образец по чл. 53, ал. 4 от НСГ

Одобрил:.....
Васил Кушенаров
/име, фамилия и подпис/:.....

дата: 09.09.25
№ и дата на удостоверението за упражняване на лесовъдска практика: 3757/20.07.11г.

Утвърдил:.....
.....
име, фамилия,/ подпис: .....
/попълва се само в случаите на чл. 53, ал. 4 от НСГ/
дата:.....г.,
№ и дата на удостоверението за упражняване на лесовъдска практика: .....

ТЕХНОЛОГИЧЕН ПЛАН № 1.

За добив на дървесина от отдел.....58.....подотдел....„в"
На ТП ~~ДГС~~/ДЛС/~~УОГС~~.....Извора...../*попълва се само за държавни гори*/
Община .....Девин.....; Землище .....Девин.....;
имот с (кадастрален идентификатор/КВС) №....., /*попълва се само за недържавни гори*/

I. Схема за добива на дървесина от насаждението

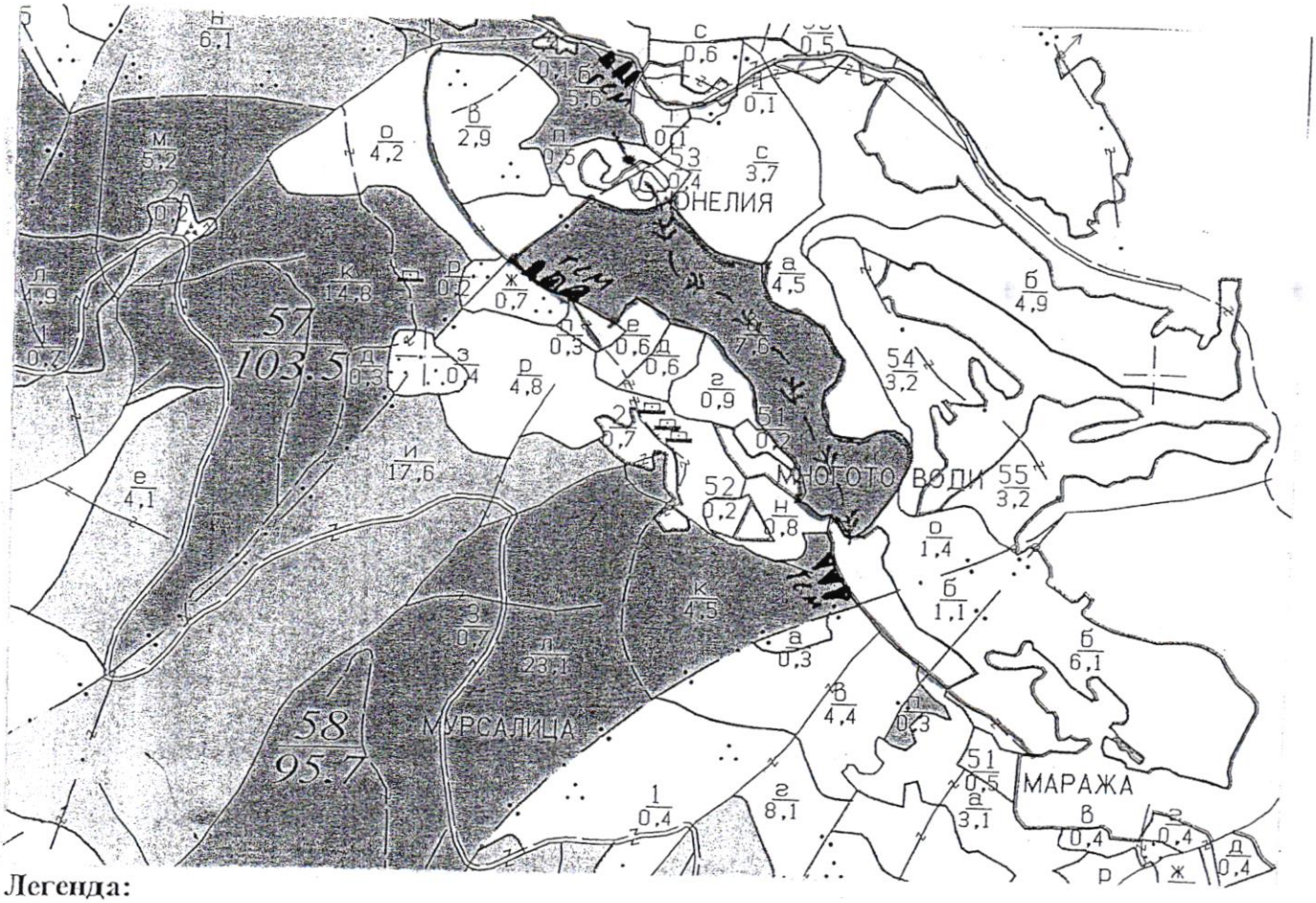

Легенда:

±±±± проектирани коларски вр. извозни пътища	проектирани тракторни вр. извозни пътища
- - - - - - съществуващи извозни пътища	▲▲▲ временен склад
съществуващ автомобилен път	xxxxxx трасе на въжена линия
просека	проектиран автомобилен път
Граници на насаждението	.....

На схемата задължително се нанасят контурите на насаждението/имота, съществуващите и проектирани временни горски пътища, просеките, просеките за въжени линии, извозни пътища, временни складове както и връзката им със съществуващата автомобилна пътна мрежа.

II. Характеристика на насаждението

1.Вид на сечта .....Групово - постепенна...../ интензивност 20 %
Втори вид сеч ...../ интензивност .....%
2.Площ на подотдела ...7,6...ха Размер на сечището.....7,6..... ха
3. Състав по план/програма.....ББ10 ЧБ См....., действителен.....ББ9 ЧБ1 См Ела
4. Запас на 1 ха: с клони.....334.....куб.м/ха , без клони .....291.....куб. м/ха.
5. Среден наклон на терена ...27....градуса.
6. Очакван добив от маркираната дървесина .....659.....лежаща маса, куб.м.

едра	308	21	17	4		дребна	4	-	-	-		вър-
средна	71	3	-	1		дърва	209	18	2	1		шина

7.Наличие и характеристика на подраста преди сечта (състав, възраст, средна височина, % на покритие) ……см 8 ела 1 бб 1 чб около 15 г. около 3 м височина

8. Средно извозно разстояние ..400 м;

9. Други характеристики на насаждението (*токовища, сватбовища, надлесни дървета, сервитути, защитени територии, Натура 2000, защитени видове описани в доклада за гори с висока консервационна стойност, мъртва дървесина, вододайни зони, биологично разнообразие и др.*)

Натура 2000 BG 1030 BG 2113

Местообитание 91 CA

II. Технологични указания и параметри на технологичната инфраструктура

1. Дървесината в насаждението да се добива при спазване на технологичната схема по т. I

2. Сечта ще се извършва с (моторен трион, ръчно, машини; кастренето на отсечените стъбла се извършва: в сечище, на временен склад) ……

3. Извозът от сечището до временните складове ще се осъществява с ч.с. специализирана горска техника и животинска теглителна сила на (цели стъбла, дълги/къси секции, сортименти, чипс и др.; с влачене по терена, изцяло натоварени)……

4. Проектирани нови горски автомобилни пътища съгласно Наредба 5 за строителството горските територии без промяна на предназначението им: дължина ……м. широчина ……м.

5. Изграждане/ремонт на временни извозни горски пътища (вярното се подчертава):

5.1. Тракторни – допустимо разстояние между тях .....м (не по-малко от 40 м), дължина 600 м, широчина 4 м.

5.2. Коларски - разстояние между тях.....м (не по-малко от 40 м), дължина .....м, широчина ... м

6. Просеки за въжени линии: ……. бр.

допустимо разстояние между просеките ..... м., дължина ..... м., широчина ..... м.

7. Направа на просеки .....бр.

допустимо разстояние между тях .....м., дължина ……м., широчина ..... м.

8. Изграждане на нови временни складове (бр., площ в ха) ……

9. Мерки за опазване на оставащите на корен дървета, подраста, младиняка и почвата Правилно определяне посоката на повалване извън подраста.

10. Начини на почистване на сечището Разхвърляне на отпадачната дървесина извън възобновените места с подраст.

11. Материалите ще се извозят до временен склад Мурсалица

когато мястото на временния склад няма данни, позволяващи точното му определяне или попада извън мащаба на схемата по т. I, се посочват географските му координати в градуси, минути и секунди.

12. Други указания: Стриктно спазване на ЗГ и подзаконовите разпоредби

Да се изнасят битовите отпадъци от сечището извън горските територии на определените за това места.

13. Всички операции по подготвителните и основните работи да се извършват съгласно изискванията на Правилника за здравословни и безопасни условия на труд в горите и правилата за противопожарна безопасност в горите.

Изготвил: инж. Сати Карака [подпис] /подпис, име и фамилия/

дата 02.09.25 г.,

Място на издаване ТП "ДГС-Мдворо"

№ и дата на удостоверението за упражняване на лесовъдска практика: 4483/21.10.-Мг

ЗАПОЗНАТ с технологичния план: ……/попълва се след издаването на позволителното за сеч/

Лицето по чл. 108, ал. 2 от ЗГ, на което е издадено позволително за сеч № ……

……

/ трите имена, подпис, дата - /

№ и дата на удостоверението за упражняване на лесовъдска практика: ……

Образец по чл. 53, ал. 6 от НСГ

Одобрил: инж. Звездалин Бекеров
/ име, фамилия и подпис/: .....
дата 09.06.2025 г.
№ и дата на удостоверението за упражняване на лесовъдска практика: 9102/14.02.2013 г.

Утвърдил: .....
.....
име, фамилия,/ подпис: .....
/попълва се само в случаите на чл. 53, ал. 4 от НСГ/
дата:.....г.,
№ и дата на удостоверението за упражняване на лесовъдска практика: .....

ТЕХНОЛОГИЧЕН ПЛАН № 1.

За добив на дървесина от отдел 163 подотдел „Н"
На ТП ~~ДГС~~/ДЛС/~~УОГС~~ Извора /попълва се само за държавни гори/
Община Девин; Землище Беден;
имот с (кадастрален идентификатор/КВС) №....., /попълва се само за недържавни гори/

I. Схема за добива на дървесина от насаждението

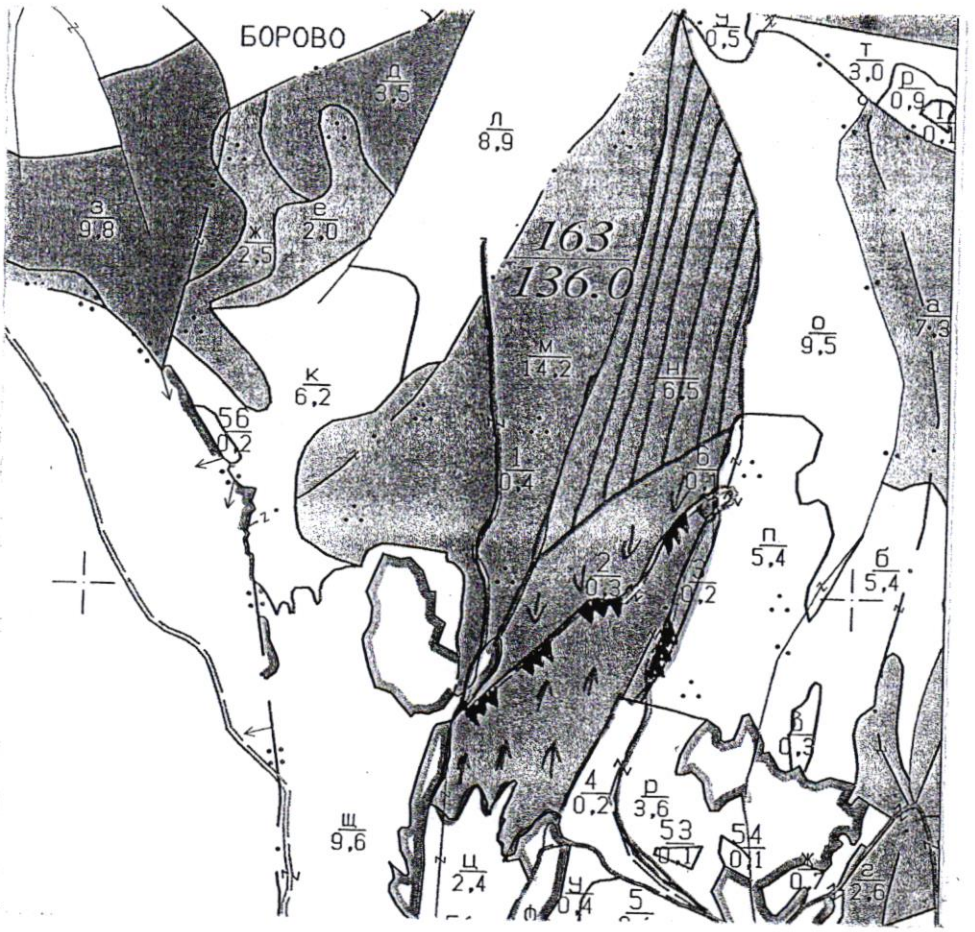

Легенда:

- ±±±± проектирани коларски вр. извозни пътища
- - - - - - съществуващи извозни пътища
- съществуващ автомобилен път
- просека
- граница на насаждение
- место за смяна на ГСМ и отпадъци
- проектирани тракторни вр. извозни пътища
- ▲▲▲ временен склад
- xxxxxx трасе на въжена линия
- проектиран автомобилен път
- Немаркирана част
- росока на извоз

На схемата задължително се нанасят контурите на насаждението/имота, съществуващите и проектирани временни горски пътища, просеките, просеките за въжени линии, извозни пътища, временни складове както и връзката им със съществуващата автомобилна пътна мрежа.

II. Характеристика на насаждението

1.Вид на сечта Пробирка / интензивност 15 %
Втори вид сеч ..... / интензивност .....%
2.Площ на подотдела 16.5 ха Размер на сечището 8.5 ха
3. Състав по план/програма с.б7, бк3, бб, си, действителен с.б7, бк3, бб, си,
4. Запас на 1 ха: с клони 410 куб.м/ха , без клони 345 куб. м/ха.
5. Среден наклон на терена 28 градуса.
6. Очакван добив от маркираната дървесина 394 лежаща маса, куб.м.

дърв. вид / категория	ч.б					дърв. вид / категория	ч.б						
едра	190					дребна	10					вър-шина	
средна	121					дърва	73						

7.Наличие и характеристика на подраста преди сечта (състав, възраст, средна височина, % на покритие) ...Слабо наличие на подраст...

8. Средно извозно разстояние 300 м.;

9. Други характеристики на насаждението (*токовища, сватбовища, надлесни дървета, сервитути, защитени територии, Натура 2000, защитени видове описани в доклада за гори с висока консервационна стойност, мъртва дървесина, свободни зони, биологично разнообразие и др.*)

BG 0001030 (Родопи - Западни), BG 0002113 (Триград - Мурсалица), Местообитание 9530

III. Технологични указания и параметри на технологичната инфраструктура

1. Дървесината в насаждението да се добива при спазване на технологичната схема по т. I

2. Сечта ще се извършва с (моторен трион, ръчно, машини; кастренето на отсечените стъбла се извършва: в сечище, на временен склад) ...с Б.М.Т. (бензиномоторен трион)...

3. Извозът от сечището до временните складове ще се осъществява с...животинска теглителна сила и специализирана горска техника.

на (цели стъбла, дълги/къси секции, сортименти, чипс и др.; с влачене по терена, изцяло натоварени)...

на къси и дълги секций с влачене по терена.

4. Проектирани нови горски автомобилни пътища съгласно Наредба 5 за строителството в горските територии без промяна на предназначението им: дължина ...–...м. широчина ...–...м.

5. Изграждане/ремонт на временни извозни горски пътища (вярното се подчертава):

5.1. Тракторни – допустимо разстояние между тях ...–...м (не по-малко от 40 м), дължина ...–...м, широчина 4 м.

5.2. Коларски - разстояние между тях...–...м (не по-малко от 40 м), дължина ...–...м, широчина ...–... м

6. Просеки за въжени линии: ...–... бр.

допустимо разстояние между просеките ...–... м., дължина ...–... м., широчина ...–... м.

7. Направа на просеки ...–...бр.

допустимо разстояние между тях ...–...м., дължина ...–...м., широчина ...–... м.

8. Изграждане на нови временни складове (бр., площ в ха) ...–...

9. Мерки за опазване на оставащите на корен дървета, подраста, младиняка и почвата Да се опази младиняка и почвата от ерозия.

10. Начини на почистване на сечището Разхвърляне на клоните по цялото сечище.

11. Материалите ще се извозят до временен склад...Борово...

когато мястото на временния склад няма данни, позволяващи точното му определяне или попада извън мащаба на схемата по т. I, се посочват географските му координати в градуси, минути и секунди.

12. Други указания: Да се събират битовите отпадъци, да се изнасят извън горските територии и да се изхвърлят на определените места

Да се изнасят битовите отпадъци от сечището извън горските територии на определените за това места.

13. Всички операции по подготвителните и основните работи да се извършват съгласно изискванията на Правилника за здравословни и безопасни условия на труд в горите и правилата за противопожарна безопасност в горите.

Изготвил: ...Мирослав Любенов /*подпис, име и фамилия*/

дата: 30.05.15г.,

Място на издаване: ТП ДЛС „Извора"

№ и дата на удостоверението за упражняване на лесовъдска практика: 10992/29.10.14г.

ЗАПОЗНАТ с технологичния план: ...../попълва се след издаването на позволителното за сеч/

Лицето по чл. 108, ал. 2 от ЗГ, на което е издадено позволително за сеч № .....

/ трите имена, подпис, дата - /

№ и дата на удостоверението за упражняване на лесовъдска практика: .....

Обрани по чл. 53, ал. 6 от НСГ

Изготвил: Валентин Сергеев Чаушев
/имс. фамилия / подпис:
дата: 08.06.23
№ и дата на удостоверението за упражняване на лесовъдска практика: 11877/31.08.2015 г

Одобрил: Инж. Павел Ламбев
имс. фамилия / подпис:
дата: 08.06.23 г.
№ и дата на удостоверението за упражняване на лесовъдска практика: 13471/13.08.18 г.

ТЕХНОЛОГИЧЕН ПЛАН № 1

За добив на дървесина от отдел 158 подотдел 41
На ТП ДГС/ДЛС Извора гр. Девин /попълва се само за държавни гори/
Община Девин; Землище с. Беден;
имот с (кадастрален идентификатор/КВС) №....., /попълва се само за недържавни гори/

I. Схема за добива на дървесина от насаждението

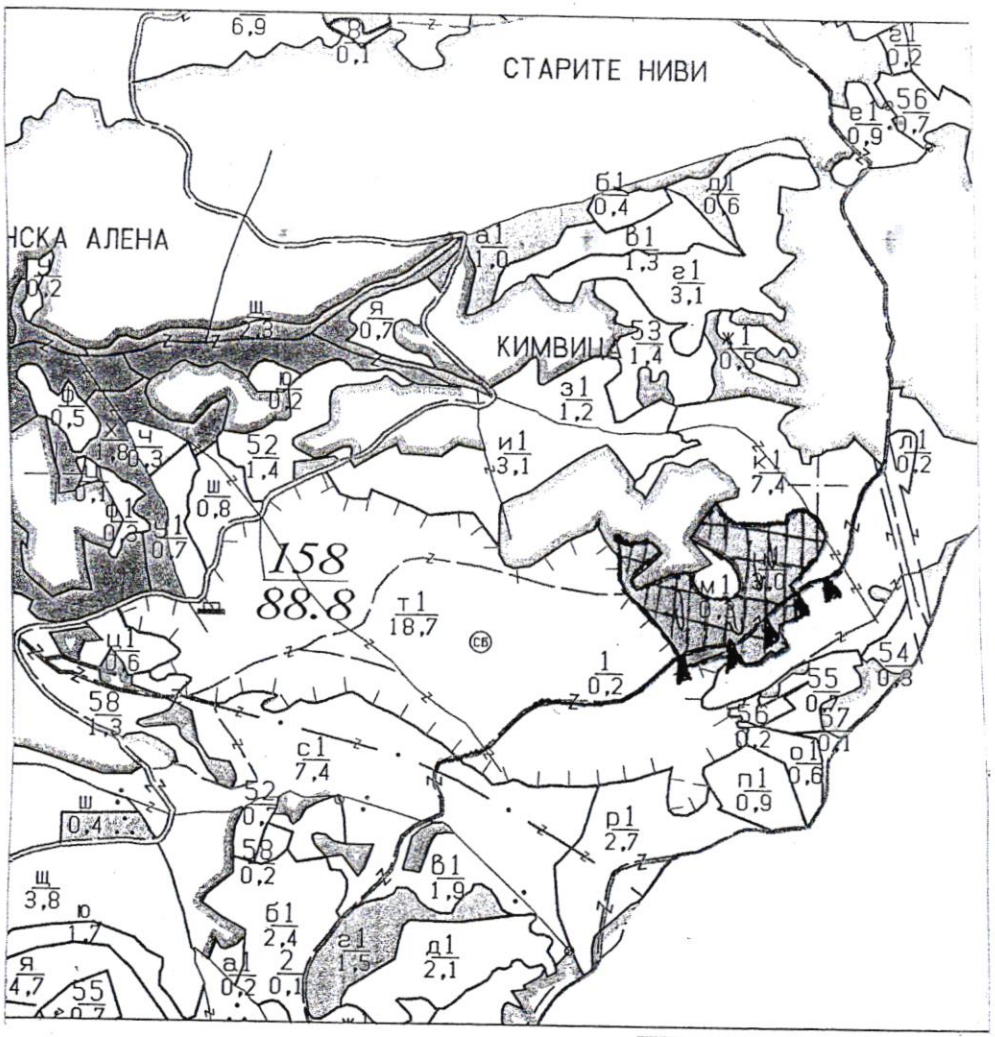

Смяна на ГСМ/място за отпадъци
Посока на извоз

Легенда:

- проектирани коларски вр. извозни пътища
- съществуващи извозни пътища
- съществуващ автомобилен път
- технологична просека
- граница на подотдел
- проектирани тракторни вр. извозни пътища
- временен склад
- трасе на въжена линия
- проектиран автомобилен път
- Маркирана част

На схемата задължително се нанасят контурите на насаждението/имота, съществуващите и проектирани временни горски пътища, технологичните просеки, просеките за въжени линии, извозни пътища, временни складове както и връзката им със съществуващата автомобилна пътна мрежа.

II. Характеристика на насаждението

1.Вид на сечта ...Пробирка... / интензивно ст 15 %

Втори вид сеч ..... / интензивно ст ..... %

2.Площ на подотдела ...3.0... ха Размер на сечището...3.0... ха

3. Състав по план/програма 5Бор 4 Смз 1, действителен 5Бор 4 Смз 1

5. Запас на 1 ха: с клони 317 куб.м/ха , без клони 266 куб. м/ха.

6. Среден наклон на терена ...27...градуса.

7. Очакван добив от маркираната дървесина ...197...лежаща маса, куб.м.

дърв. вид / категория	см2	Бор				дърв. вид / категория	см2	Бор				
едра	18	24				дребна	2	2				вър-
средна	18	21				дърва	22	190				шина

8.Наличие и характеристика на подраста преди сечта (състав, възраст, средна височина, % на покритие) В насаждението има подраст с височина ... % ...

9. Средно извозно разстояние 2 до 3 км

10. Други характеристики на насаждението (*токовища, сватбовища, надлесни дървета, сервитути, защитени територии, Натура 2000, защитени видове описани в доклада за гори с висока консервационна стойност, мъртва дървесина, буферни зони, биологично разнообразие и др.*) Натура 2000 BG 0000 030 (Родопи - Западни) местообитание УЛСА

III. Технологични указания

1. Дървесината в насаждението да се добива при спазване на технологичната схема по т. I

2. Сечта ще се извършва с (моторен трион, ръчно, машини; кастренето на отсечените стъбла се извършва: в сечище, на временен склад) БМТ, кастренето на отсечените стъбла се извършва в сечището

3. Извозът от сечището до временните складове ще се осъществява с Специализирана горска техника, обоз и ръчно спускане

(*трупи, цели стъбла, дълги/къси секции, сортименти, чипс и др.; с влачене по терена, изцяло натоварени*) ...дълги секции с влачене по терена...

4. Проектирани нови горски автомобилни пътища съгласно Наредба 5 за строителството в горските територии без промяна на предназначението им: дължина ...-...м. широчина ...-...м.

5. Изграждане и ремонт на временни извозни горски пътища:

5.1 Тракторни – допустимо разстояние между тях ...-...м (не по-малко от 40 м), дължина ...-...м, широчина 4 м.

5.2 Коларски - разстояние между тях...-...м (не по-малко от 40 м), дължина ...-...м, широчина ...-м

6. Просеки за въжени линии: ...-... бр.

допустимо разстояние между просеките ...-... м., дължина ...-... м., широчина ...-... м.

7. Направа на технологични просеки .....бр.

допустимо разстояние между тях .....м., дължина .....м., широчина ..... м.

8. Изграждане на нови временни складове (бр., площ в ха) ...Не се използват стари такива в близост до път „Камбина"...

9. Мерки за опазване на оставащите на корен дървета, подраста, младиняка и почвата Правилно определяне посоката на повалване за опазване на подраста.

10. Начини за почистване на сечището Равномерно разхвърляне по цялата площ

11. Други указания: Битовите отпадъци да се събират и изхвърлят на определените за тях места извън горската територия

Да се изнасят битовите отпадъци от сечището извън горските територии на определените за това места.

12. Всички операции по подготвителните и основните работи да се извършват съгласно изискванията на Правилника за здравословни и безопасни условия на труд в горите и правилата за противопожарна безопасност в горите.

ЗАПОЗНАТ с технологичния план: ...../попълва се след издаването на позволителното за сеч/

Лицето по чл. 108, ал. 2 от ЗГ, на което е издадено позволително за сеч № .....

.....

/ трите имена, подпис, дата - /

№ и дата на удостоверението за упражняване на лесовъдска практика: .....